АО «РЕСПУБЛИКАНСКИЙ ЦЕНТР ПРОСТРАНСТВЕННЫХ ДАННЫХ «КАДАСТР»

Генеральный план Стрельниковского сельского поселения Атюрьевского муниципального района Республики Мордовия

Материалы по обоснованию генерального плана в виде карт. Карта зон с особыми условиями использования территории

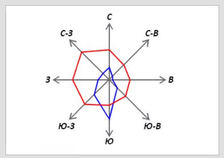

Фрагмент 1 - д. Клопинка,
с. Верхний Пишляй
М 1: 5000

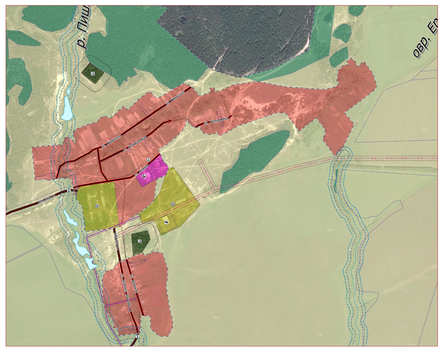

Фрагмент 2 - д. Пичеполонга,
М 1: 5000

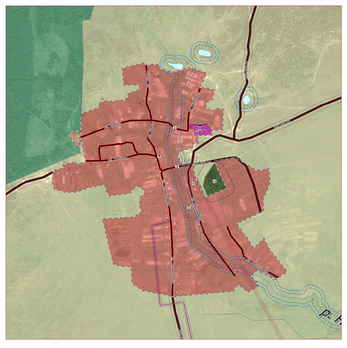

Фрагмент 3 - с. Стрельниково,
М 1: 5000

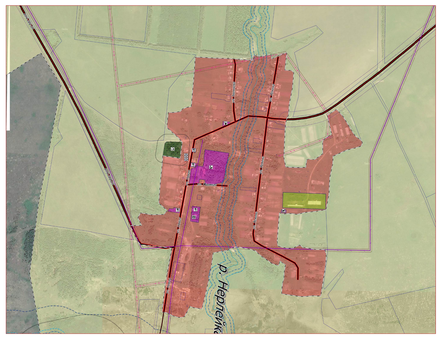

Фрагмент 4 - с. Нижний Пишляй,
М 1: 5000

Фрагмент 5 - п. Стрельниково,
М 1: 5000

Фрагмент 6 - д. Лесной Бор,
М 1: 5000

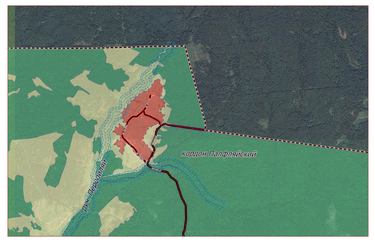

Условные обозначения

Номер	Размер	Цвет	
Границы единиц административно-территориального деления Российской Федерации			
			Граница муниципального района
			Граница сельского поселения
			Граница населенного пункта
Функциональные зоны			
			Жилые зоны
			Общественно-деловые зоны
			Зоны сельскохозяйственного использования
			Зона производственной, инженерной и транспортной инфраструктур
			Производственная зона сельскохозяйственных предприятий
			Зона кладбищ
			Зона лесов
Леса			
			Границы лесничеств
Поверхностные водные объекты			
			Водоем (озеро, пруд, обводненный карьер, водохранилище)
			Водоток (река, ручей, канал)
Автомобильные дороги			
			Автомобильная дорога регионального или межмуниципального значения
			Автомобильная дорога местного значения
Улично-дорожная сеть сельского населенного пункта			
			Улица в жилой застройке
Искусственные дорожные сооружения			
			Мостовое сооружение
Линии электропередач			
			Линия электропередачи 35кВ
Распределительные трубопроводы для транспортировки газа			
			Газопровод распределительный высокого давления
Объекты добычи и транспортировки газа			
			Газораспределительная станция (ГРС)
Объекты водоснабжения			
			Водонапорная башня
			Водозабор
Сети водоснабжения			
			Водопровод
Прочие объекты обслуживания			
			Административное здание
			Объекты торговли, общественного питания
			Ветеринарная лечебница, питомник животных, зоопсихологический центр, приют для животных, иной подобный объект
Объекты образования и науки			
			Общеобразовательная организация
			Организация, осуществляющая обучение
Объекты здравоохранения			
			Обособленная структурная подразделение медицинской организации, оказывающая первичную медико-санитарную помощь
Места погребения			
			Кладбище
Объекты культуры и искусства			
			Объект культурно-досугового (клубного) типа
Объекты культурного наследия (ОКН)			
			Памятник
Предприятия и объекты сельского и лесного хозяйства, рыболовства и рыбоводства			
			Предприятия по разведению, кормлению крупного рогатого скота, производству сырого молока
Прочие объекты, связанные с производственной деятельностью			
			Объект, связанный с производственной деятельностью
Охранная зона инженерных коммуникаций			
			Охранная зона тепловодов и систем газоснабжения
			Охранная зона объектов электроэнергетического хозяйства
			Охранная зона линий и сооружений связи
Иные зоны с особыми условиями использования			
			Прибрежная полоса
Прибрежные защитные полосы			
			Прибрежная защитная полоса
Береговые полосы			
			Береговая полоса
Водоохранные зоны			
			Водоохранная зона
Санитарно-защитная зона			
			Санитарно-защитная зона предприятий, сооружений и иных объектов
Зоны санитарной охраны источников питьевого и хозяйственно-бытового водоснабжения			
			Первый пояс санитарной охраны источников водоснабжения

Акционерное общество «Республиканский центр пространственных данных «Кадастр» http://kadastr21.ru					
Гл. инженер	Цветков А.Г.		Генеральный план Стрельниковского сельского поселения Атюрьевского муниципального района Республики Мордовия	Лист	Листов
Н контроль				1	3
			Материалы по обоснованию генерального плана в виде карт. Карта зон с особыми условиями использования территории	Масштаб 1: 10 000 1: 5 000	